

Brugg Aarauerstrasse

Übersichtsplan

75 Meter

Die gedruckten Daten haben nur informativen Charakter. Es können keine rechtlichen Ansprüche irgendwelcher Art geltend gemacht werden.
Bitte beachten Sie auch die Ausführungen zum Kartendienst 'ka_arealstatistik' unter <https://www.ag.ch/geoportal/api/v1/mapservices/263/documentation>.
Quelle: Daten des Kantons Aargau, Bundesamt für Landestopografie




agis

1:2500

erstellt: 02.03.2026

Legende:

Hauptgewässer Wasserflächen

 Hauptgewässer und Seen, nach AV Grundlage.

Bachkataster ohne Dolungen

 Bachkataster ohne Dolungen

Dolungen

 Dolungen

Kantonsschablonenfläche

Übersichtspläne 1:5000

0

1

PK25 Situation

0

1

Gefahrenkarte: Beschriftungspfeil



Gefahrenkarte Hochwasser



erhebliche Gefährdung



mittlere Gefährdung



geringe Gefährdung



Restgefährdung

nach derz. Kenntnisstand keine Gefährdung

AV: Parzellen



Parzelle

Geländennamen

Geländename

Flurnamen

Flurname

Höhenfixpunkte (HFP1-3)

◦ HFP1

◦ HFP2

◦ HFP3

Lagefixpunkte (LFP1-3)



LFP1/2



LFP1/2 (Hochpunkt)



LFP3



LFP3 Hilfsfixpunkt

Hoheitsgrenzpunkte



Markstein

◦ Markstein

◦ Kunststoffzeichen

◦ Bolzen

◦ Rohr

◦ Pfahl

✕ Kreuz

· unversichert

◦ weitere

Hoheitsgrenze: Land

✚ Landesgrenze

Hoheitsgrenze: Kanton

✚ Kantonsgrenze

Hoheitsgrenze: Bezirk

— Bezirksgrenze

Hoheitsgrenze: Gemeinde

— Gemeindegrenze

projektierte Grundstücksnummer

projektierte Grundstücksnummer

projektierte Grenzpunkte

◦ Markstein

◦ Kunststoffzeichen

◦ Bolzen

◦ Rohr

◦ Pfahl


✕ Kreuz

· unversichert

projektierte Parzellen

 Parzelle

projektierte selbständige und dauernde Rechte

 Baurecht

 SelbstRecht.Quellenrecht

Parzellennummer

Parzellennummer

Grenzpunkte

◦ Markstein

◦ Kunststoffzeichen

◦ Bolzen

◦ Rohr

◦ Pfahl

✕ Kreuz

· unversichert

Dienstbarkeitspunkte

◦ Markstein

◦ Kunststoffzeichen

◦ Bolzen

◦ Rohr


◦ Pfahl

✕ Kreuz

· unversichert

Selbständige und dauernde Rechte

 Baurecht

 Quellenrecht

Parzellen

 Parzelle

Dienstbarkeitslinien



Polizeinummern

0,0,mittel

0,1,mittel

0,2,mittel

0,3,mittel

0,4,mittel

1,0,mittel

1,1,mittel

1,2,mittel

1,3,mittel

1,4,mittel

2,0,mittel

2,1,mittel

2,2,mittel

2,3,mittel

2,4,mittel

Strassennamen

Strassenname


Objektnummer (EO)


Objektnummer


Objektnamen (EO)

Objektnamen


Einzelobjekte (Punkt)

 einzelner Fels

 Grotte, Höhleneingang

 Mast, Antenne

 Fähre

 Quelle

 Bildstock, Kruzifix

 Denkmal

 wichtiger Einzelbaum

 Bezugspunkt

Einzelobjekte (Linien)

— Mauer

..... unterirdisches Gebäude

--- übriger Gebäudeteil
 eingedoltes öffentliches Gewässer
 — wichtige Treppe
 Tunnel, Unterführung, Galerie
 — Brücke, Passerelle
 — Bahnsteig
 — Brunnen
 Reservoir
 Pfeiler
 — Denkmal
 — Mast, Antenne
 — Uferverbauung
 — Schwelle
 — massiver Sockel
 — Ruine, archäologisches Objekt
 — einzelner Fels
 — Rinnsal
 --- schmaler Weg
 — Hochspannungsfreileitung
 — Bahngeleise
 — Materialseilbahn
 — Skilift
 — Fähre
 — Achse
 --- weitere

Einzelobjekte (Flächen)

☐ Mauer
☐ unterirdisches Gebäude
☐ eingedoltes öffentliches Gewässer
☐ wichtige Treppe
☐ Tunnel, Unterführung, Galerie
☐ Brücke, Passerelle
☐ Bahnsteig
☐ Brunnen
☐ Reservoir
☐ Pfeiler
☐ Unterstand
☐ Mast, Antenne
☐ Aussichtsturm
☐ Uferverbauung
☐ Schwelle
☐ massiver Sockel
☐ Ruine, archäologisches Objekt
☐ Landungssteg
☐ einzelner Fels
☐ Jauchegrube, Mistlege

Rohrleitungen

— Gas
 Assekuranznummern
 Assekuranznummer
 Objektnamen (BB)
 Objektname
 proj. Assekuranznummern
 proj. Assekuranznummer

proj. Gebäude
☐ proj. Gebäude

Bodenbedeckung Linien s/w

☐ Gebäude
☐ Strasse, Weg
☐ Trottoir
☐ Verkehrsinsel
☐ Wasserbecken
☐ stehendes Gewässer
☐ fliessendes Gewässer
☐ Bahn
☐ Flugplatz
☐ übrige befestigte
☐ Acker, Wiese, Weide
☐ Reben
☐ übrige Intensivkultur
☐ Gartenanlage
☐ Hoch, Flachmoor
☐ Schilfgürtel
☐ geschlossener Wald
☐ übrige bestockte
☐ Fels
☐ Geröll, Sand
☐ Abbau, Deponie

BB-Gebäude (Flächenfüllung s/w)

☐ Gebäude

EO-Gebäude (Flächenfüllung s/w)

☐ unterirdisches Gebäude
☐ Reservoir